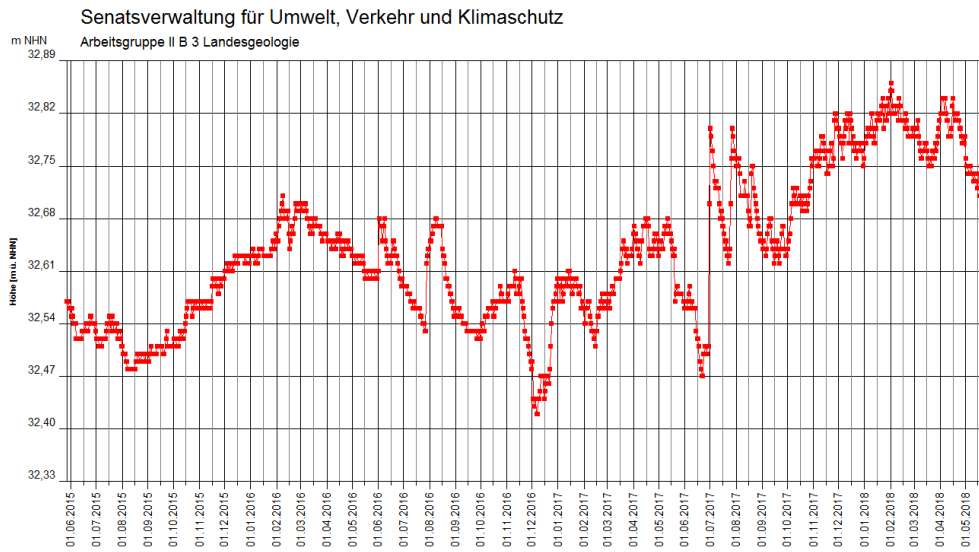


## Funkmessstellen der Senatsverwaltung im BRB mit weiter hohen Pegelständen - 28.5.18



Grundwasserstandsganglinie

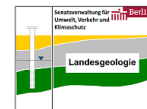
Messstellennummer: 207

Datum der letzten Messung: 27.05.2018

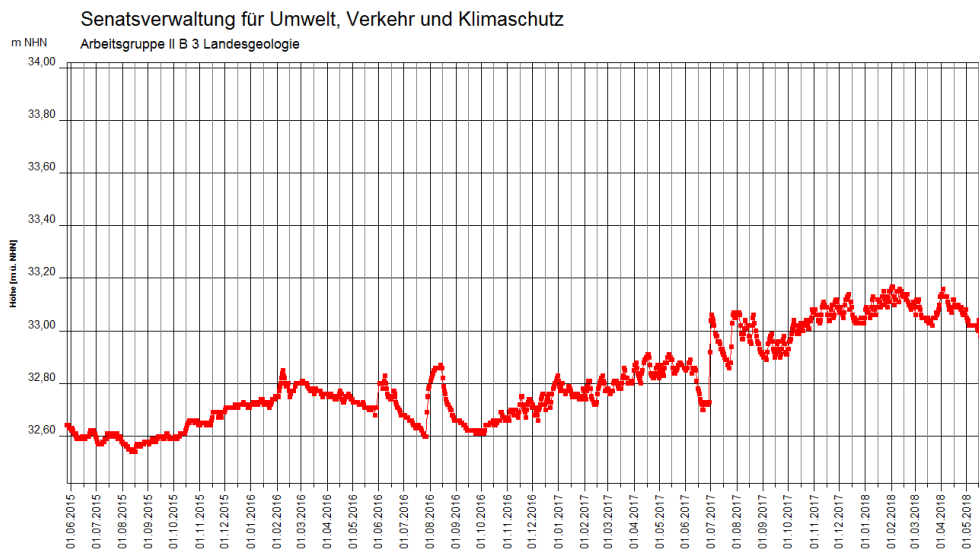
Standort der Messstelle: Neukölln

Grundwasserstand: 32,72m NHN

Johannisthaler Chaussee vor Nr. 125/145 (Sportplatz)



Einzelwerte: 3.4.-32,84/19.4.-32,81/3.5.-32,75/15.5.-32,72/27.05.-32,72



Grundwasserstandsganglinie

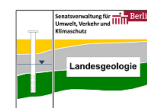
Messstellennummer: 3215

Datum der letzten Messung: 27.05.2018

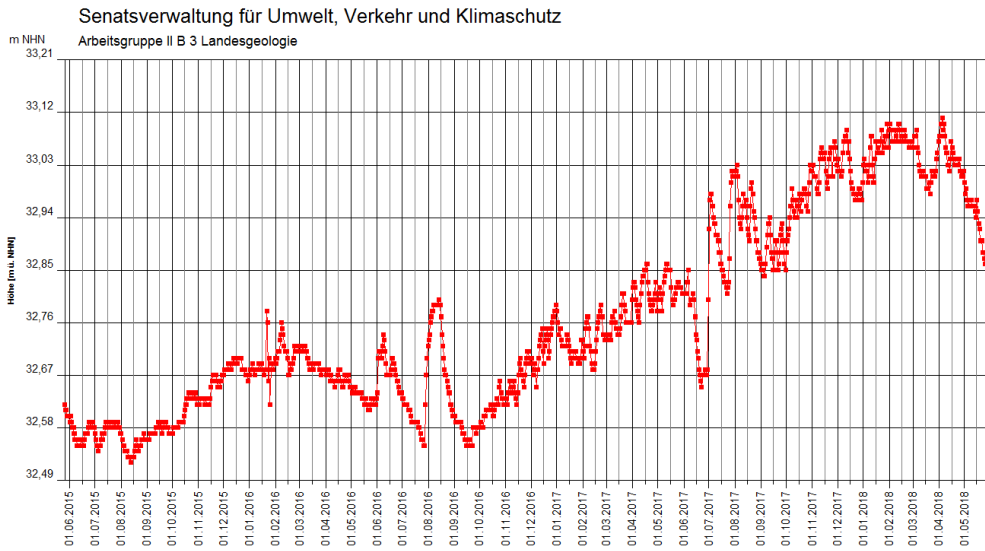
Standort der Messstelle: Neukölln

Grundwasserstand: 32,92m NHN

Fenchelweg 65/Petunienweg 40

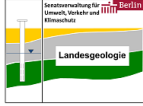


Einzelwerte: 3.4.-33,16/19.4.-33,09/3.5.-33,04/15.5.-33,00/27.5.-32,92

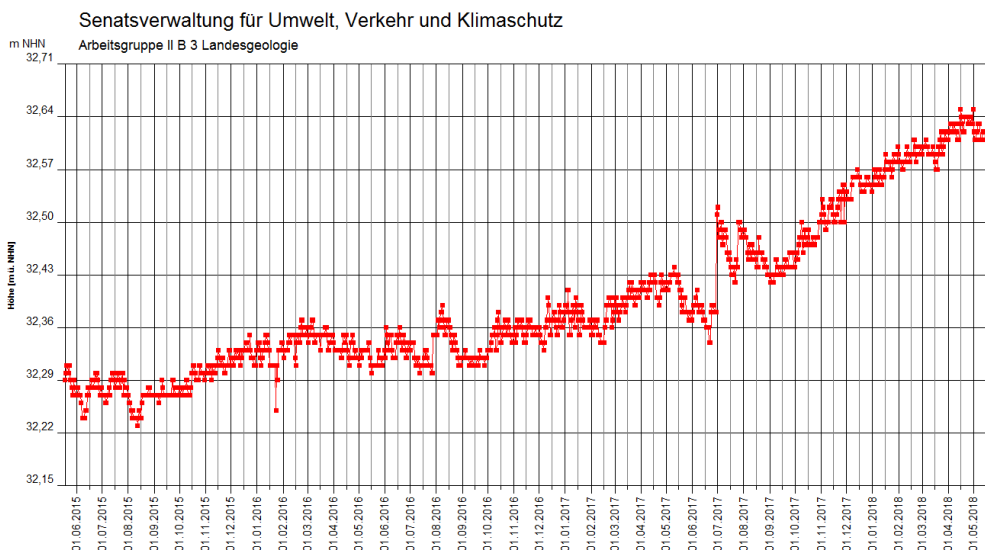


Grundwasserstandsganglinie

Messstellennummer: 3212 Datum der letzten Messung: 26.05.2018  
 Standort der Messstelle: Neukölln Grundwasserstand: 32,86m NHN  
 Petunienweg Nr. 88 (Spielplatz)



Einzelwerte: 3.4.-33,10/19.4.-33,03/3.5.-32,99/15.5.-32,94/26.5.-32,86



Grundwasserstandsganglinie

Messstellennummer: 90203 Datum der letzten Messung: 18.05.2018  
 Standort der Messstelle: Neukölln Grundwasserstand: 32,60m NHN  
 Männertreuweg 37/39



Einzelwerte: 3.4.-32,63/19.4.-32,64/3.5.-32,61/15.5.-32,61/18.5.-32,60