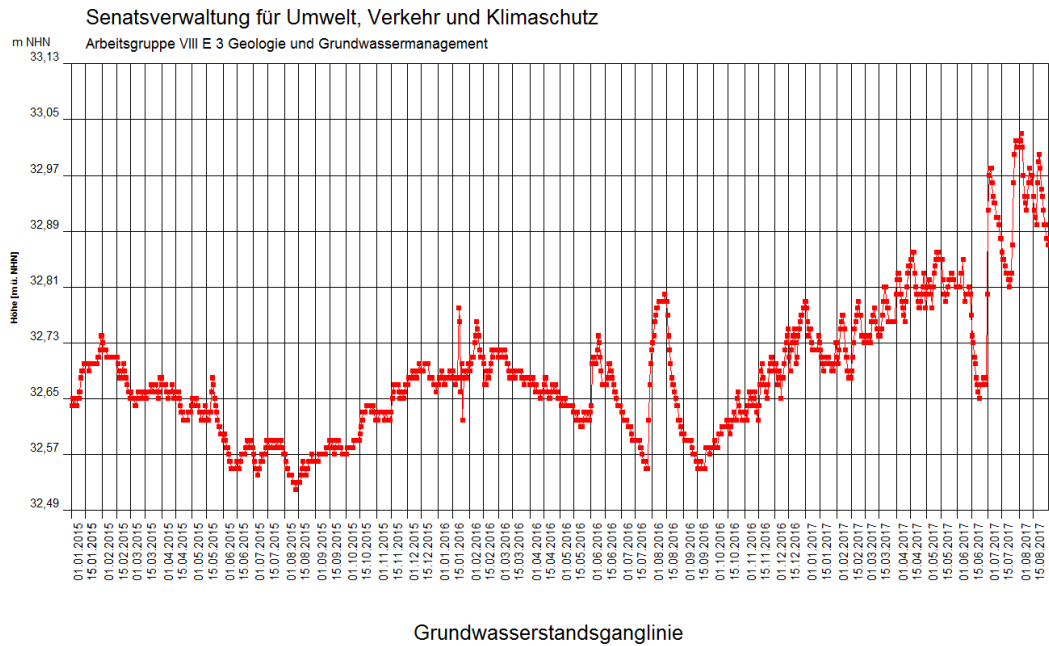
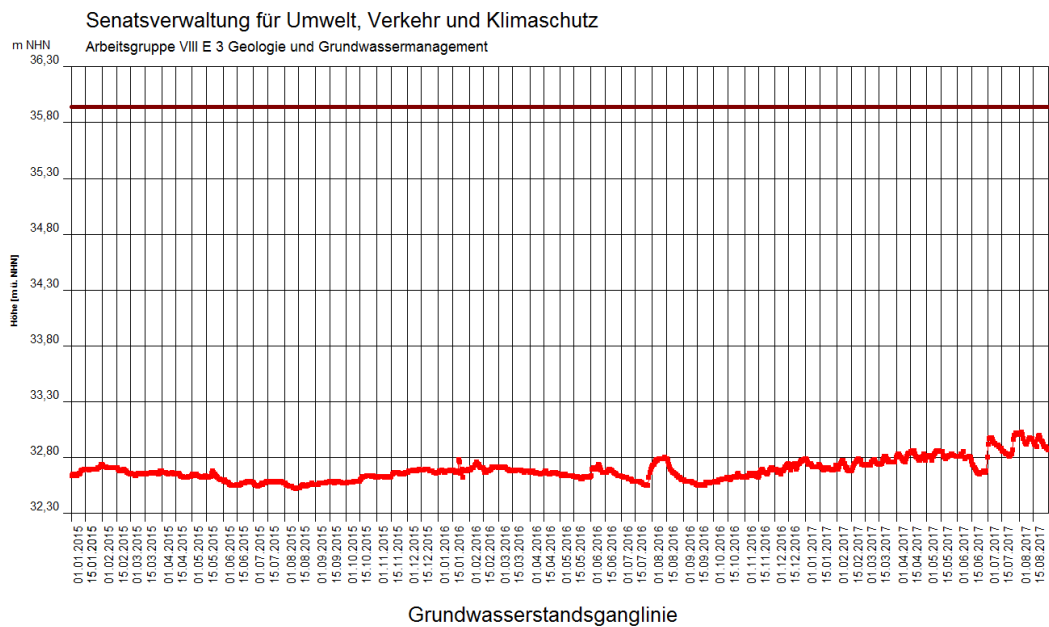


Aktuelle Grundwasserstandswerte von 3 Funkmessstellen im BRB – Stand 30.08.2017



Messstellennummer: 3212 Datum der letzten Messung: 30.08.2017
 Standort der Messstelle: Neukölln Grundwasserstand: 32,72 m NHN
 Petunienweg Nr. 88 (Spielplatz)

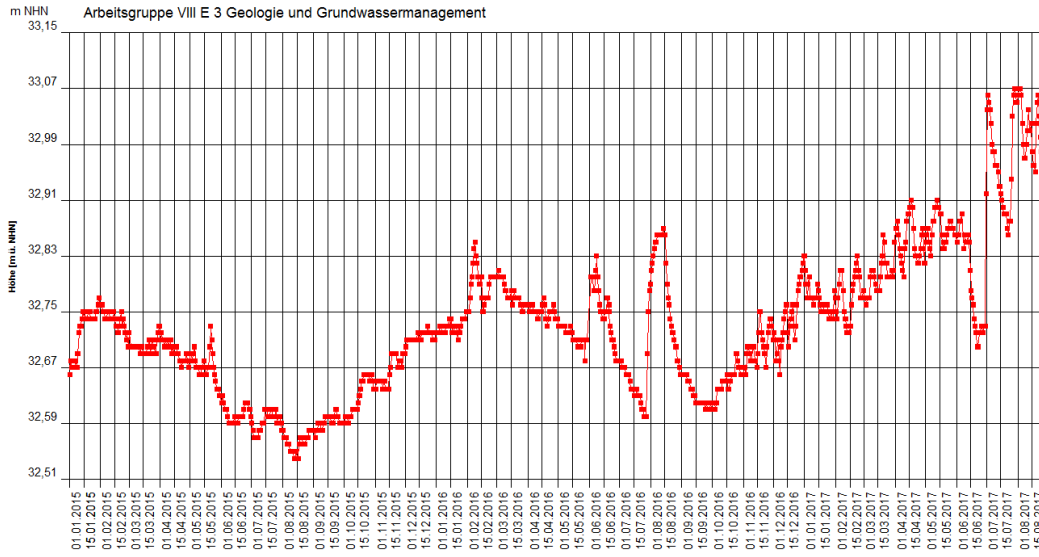


Messstellennummer: 3212 Datum der letzten Messung: 30.08.2017
 Standort der Messstelle: Neukölln Grundwasserstand: 32,72 m NHN
 Petunienweg Nr. 88 (Spielplatz)



Senatsverwaltung für Umwelt, Verkehr und Klimaschutz

Arbeitsgruppe VIII E 3 Geologie und Grundwasseremagement



Grundwasserstandsganglinie

Messstellenummer: 3215

Datum der letzten Messung: 29.08.2017

Standort der Messstelle: Neukölln

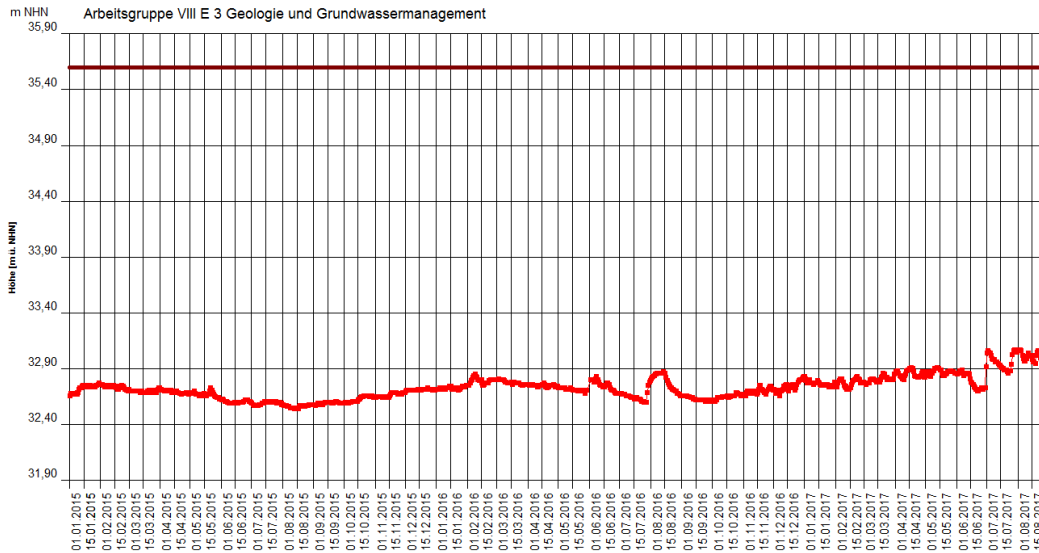
Grundwasserstand: 32,77 m NHN

Fenchelweg 65/Petunienweg 40



Senatsverwaltung für Umwelt, Verkehr und Klimaschutz

Arbeitsgruppe VIII E 3 Geologie und Grundwasseremagement



Grundwasserstandsganglinie

— Geländehöhe

Messstellenummer: 3215

Datum der letzten Messung: 29.08.2017

Standort der Messstelle: Neukölln

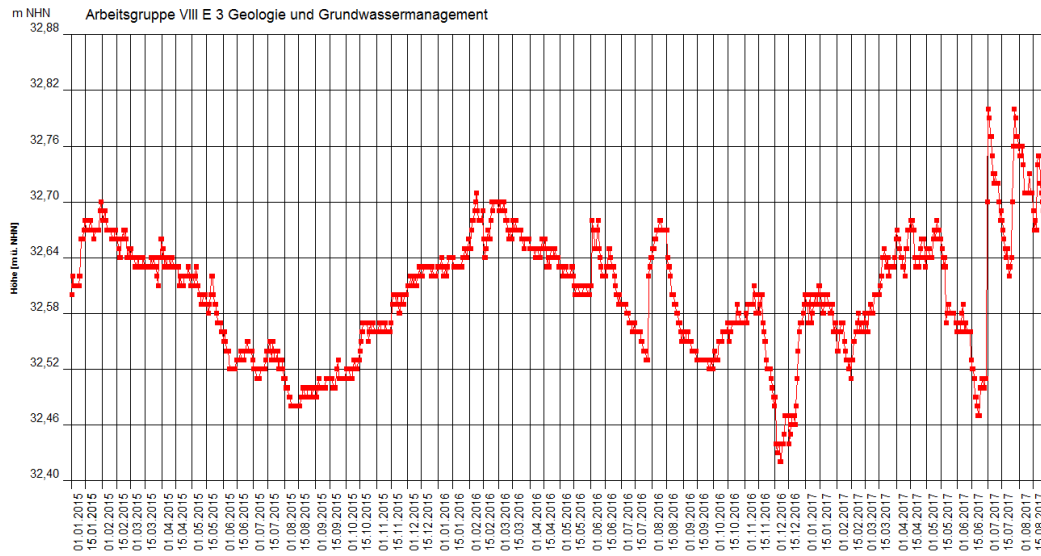
Grundwasserstand: 32,77 m NHN

Fenchelweg 65/Petunienweg 40



Senatsverwaltung für Umwelt, Verkehr und Klimaschutz

Arbeitsgruppe VIII E 3 Geologie und Grundwassermanagement



Grundwasserstandsganglinie

Messstellennummer: 207

Datum der letzten Messung: 30.08.2017

Standort der Messstelle: Neukölln

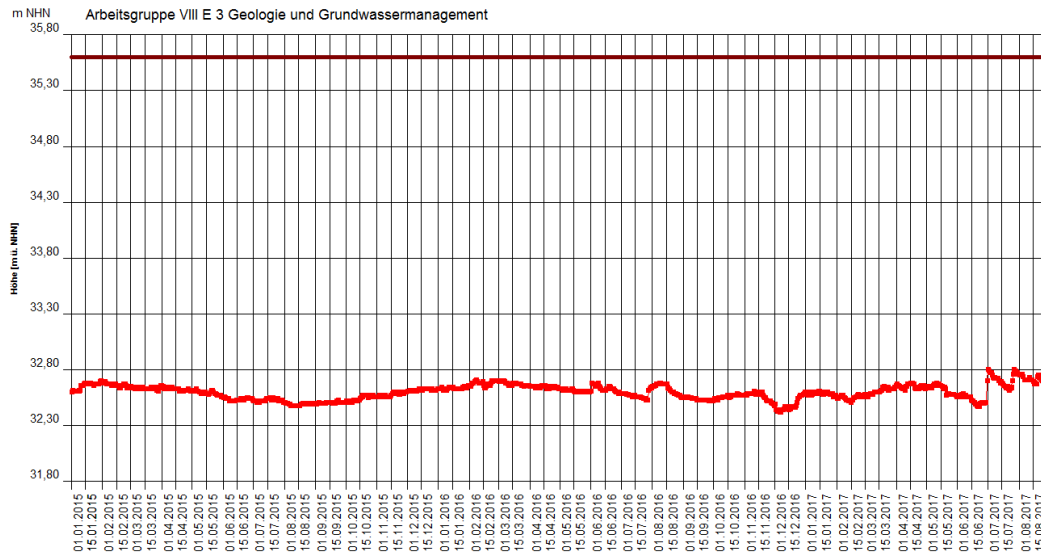
Grundwasserstand: 32,56 m NHN

Johannisthaler Chaussee vor Nr. 125/145 (Sportplatz)



Senatsverwaltung für Umwelt, Verkehr und Klimaschutz

Arbeitsgruppe VIII E 3 Geologie und Grundwassermanagement



Grundwasserstandsganglinie

— Geländehöhe

Messstellennummer: 207

Datum der letzten Messung: 30.08.2017

Standort der Messstelle: Neukölln

Grundwasserstand: 32,56 m NHN

Johannisthaler Chaussee vor Nr. 125/145 (Sportplatz)

